

«СОГЛАСОВАНО»

(Департамент образования Ивановской области)

Дата            подпись            ФИО

«СОГЛАСОВАНО»

(Госавтоинспекцией муниципального района)

Дата            подпись            ФИО

«УТВЕРЖДАЮ»

Директор ОГБПОУ ПКБТ

С.Н. Парунова



# ПАСПОРТ

дорожной безопасности образовательного учреждения

(типовой)

**Областное государственное бюджетное профессиональное  
образовательное учреждение**

**«Плесский колледж бизнеса и туризма»**

(наименование образовательного учреждения)

2020 г.

**Общие сведения.**

**Областное государственное бюджетное профессиональное образовательное учреждение «Плесский колледж бизнеса и туризма»**

(Наименование ОУ)

Юридический адрес: Д. 6, с. Северцево, Приволжский р-он, Ивановская обл., 155555

Фактический адрес: Д. 6, с. Северцево, Приволжский р-он, Ивановская обл., 155555

Руководители образовательной организации:

Директор(руководитель) Парунова Светлана Николаевна (49339)4-36-47

Фамилия, имя, отчество

(телефон)

Заместитель директора  
по учебной работе

Девятова Анна Евгеньевна (49339)4-31-04

Фамилия, имя, отчество

(телефон)

Заместитель директора  
по воспитательной работе

нет

Фамилия, имя, отчество

(телефон)

Ответственные работники  
муниципального органа образования

\_\_\_\_\_

(должность)

\_\_\_\_\_

Фамилия, имя, отчество

Ответственные от

\_\_\_\_\_

(телефон)

Госавтоинспекции Начальник ОГИБДД ОМВД

России по Приволжскому району капитан полиции

Б.А Кулаков

8(49339)3-26-63,3-21-71

(должность)

Фамилия, имя, отчество

(телефон)

Ответственные работники за мероприятия  
по профилактике детского травматизма

\_\_\_\_\_

(должность)

\_\_\_\_\_

Фамилия, имя, отчество

\_\_\_\_\_

(телефон)

руководитель или ответственный работник дорожно-эксплуатационной организации, осуществляющей

содержание улично-дорожной  
сети (УДС)\*

\_\_\_\_\_ (фамилия, имя, отчество)

\_\_\_\_\_ (телефон)

Руководитель или ответственный  
работник дорожно-эксплуатационной  
организации, осуществляющей  
содержание технических средств  
организации дорожного  
движения (ТСОДД)\*

\_\_\_\_\_ (фамилия, имя, отчество)

\_\_\_\_\_ (телефон)

Количество учащихся \_\_\_\_\_ 146 \_\_\_\_\_

Наличие уголка по БДД \_\_\_\_\_ - \_\_\_\_\_  
*(если имеется, указать место расположения)*

Наличие класса по БДД \_\_\_\_\_ Имеется. Учебный корпус «Б» .  
*(если имеется, указать место расположения)*

Наличие автогородка (площадки) по БДД \_\_\_\_\_ имеется учебная площадка \_\_\_\_\_

Наличие автобуса в образовательной организации \_\_\_\_\_ Пежо Боксер 17 мест \_\_\_\_\_  
(при наличии автобуса)

Владелец автобуса \_\_\_\_\_ ОГБПОУ «ПКБТ» \_\_\_\_\_  
*(образовательная организация, муниципальное образование и др.)*

Режим работы образовательной организации:

I-ая смена: 8<sup>15</sup> - 13<sup>45</sup> (период)

Телефоны оперативных служб:

112

\* Дорожно-эксплуатационные организации, осуществляющие содержание УДС и ТСОДД, несут ответственность в соответствии с законодательством Российской Федерации (Федеральный закон «О безопасности дорожного движения» от 10 декабря 1995 г. № 196-ФЗ, Кодекс Российской Федерации об административных правонарушениях, Гражданский кодекс Российской Федерации).

## Содержание

### I. План-схемы образовательного учреждения.

1. район расположения образовательного учреждения, пути движения транспортных средств и обучающихся;
2. организация дорожного движения в непосредственной близости от образовательного учреждения с размещением соответствующих технических средств организации дорожного движения, маршруты движения детей и расположение парковочных мест.
3. Маршруты движения организованных групп детей от образовательного учреждения к стадиону, парку или спортивно-оздоровительному комплексу.
4. Пути движения транспортных средств к местам разгрузки/погрузки и рекомендуемые безопасные пути передвижения детей по территории образовательного учреждения.

### II. Информация об обеспечении безопасности перевозок детей специальным транспортным средством (автобусом).

1. Общие сведения.
2. Маршрут движения автобуса до образовательного учреждения.
3. Безопасное расположение остановки автобуса у образовательного учреждения.

### III. Приложения

План-схема пути движения транспортных средств и детей (обучающихся, воспитанников) при проведении дорожных ремонтно-строительных работ вблизи образовательного учреждения

## Рекомендации к составлению план-схемы района расположения образовательного учреждения

1. Район расположения образовательного учреждения определяется группой жилых домов, зданий и улично-дорожной сетью с учетом остановок общественного транспорта (выходов из станций метро), центром которого является непосредственно образовательное учреждение;

2. Территория, указанная на схеме, включает:

образовательное учреждение;

стадион вне территории образовательного учреждения, на котором могут проводиться занятия по физической культуре (*при наличии*);

парк, в котором могут проводиться занятия с детьми на открытом воздухе (*при наличии*);

спортивно-оздоровительный комплекс (*при наличии*);

жилые дома, в которых проживает большая часть детей (учеников) данного образовательного учреждения;

автомобильные дороги и тротуары.

3. На схеме обозначены:

расположение жилых домов, зданий и сооружений;

сеть автомобильных дорог;

пути движения транспортных средств;

пути движения детей (обучающихся, воспитанников) в/из образовательного учреждения;

опасные участки (места несанкционированных переходов на подходах к образовательному учреждению, места имевших место случаев дорожно-транспортных происшествий с участием детей-пешеходов и детей-велосипедистов);

уличные (наземные – регулируемые / нерегулируемые) и внеуличные (надземные и подземные) пешеходные переходы;

названия улиц и нумерация домов.

Схема необходима для общего представления о районе расположения образовательного учреждения. На схеме обозначены наиболее частые пути движения обучающихся от дома (от отдаленных остановок маршрутных транспортных средств) к образовательному учреждению и обратно.

При исследовании маршрутов движения детей необходимо уделить особое внимание опасным зонам, где дети (обучающиеся, воспитанники) пересекают проезжие части дорог не по пешеходному переходу.

## Рекомендации к составлению схемы организации дорожного движения в непосредственной близости от образовательного учреждения

1. Схема организации дорожного движения ограничена автомобильными дорогами, находящимися в непосредственной близости от образовательного учреждения.

2. На схеме обозначаются:

здание образовательного учреждения с указанием территории, принадлежащей непосредственно образовательному учреждению (при наличии указать ограждение территории);

автомобильные дороги и тротуары;

уличные (наземные – регулируемые / нерегулируемые) и внеуличные (надземные и подземные) пешеходные переходы на подходах к образовательному учреждению;

дислокация существующих дорожных знаков и дорожной разметки;

другие технические средства организации дорожного движения;

направление движения транспортных средств по проезжей части;

направление безопасного маршрута движения детей (обучающихся, воспитанников).

3. На схеме указано расположение остановок маршрутных транспортных средств и безопасные маршруты движения детей (обучающихся, воспитанников) от остановочного пункта к образовательному учреждению и обратно;

4. При наличии стоянки (парковочных мест) около образовательного учреждения, указывается место расположение и безопасные маршруты движения детей от парковочных мест к образовательному учреждению и обратно.

К схеме (в случае необходимости) должен быть приложен план мероприятий по приведению существующей организации дорожного движения к организации дорожного движения, соответствующей нормативным техническим документам, действующим в области дорожного движения, по окончании реализации которого готовится новая схема.

**Рекомендации к составлению схемы маршрутов движения организованных групп детей от образовательного учреждения к стадиону, парку или спортивно-оздоровительному комплексу**

На схеме района расположения образовательного учреждения указываются безопасные маршруты движения детей от образовательного учреждения к стадиону, парку или спортивно-оздоровительному комплексу и обратно.

Эти схемы должны использоваться преподавательским составом при организации движения групп детей к местам проведения занятий вне территории образовательного учреждения.

**Рекомендации к составлению схемы пути движения транспортных средств к местам разгрузки/погрузки и рекомендуемые безопасные пути передвижения детей по территории образовательного учреждения**

На схеме указывается примерная траектория движения транспортных средств на территории образовательного учреждения, в том числе места погрузки/разгрузки, а также безопасный маршрут движения детей во время погрузочно-разгрузочных работ.

В целях обеспечения безопасного движения детей по территории образовательного учреждения необходимо исключить пересечения путей движения детей и путей движения транспортных средств.



## II. Информация об обеспечении безопасности перевозок детей специальным транспортным средством (автобусом).

### 1. Общие сведения

Марка Пежо Боксер  
Модель \_\_\_\_\_  
Государственный регистрационный знак Н 035 УХ  
Год 2012г. Количество мест в автобусе 17  
Соответствие конструкции требованиям, предъявляемым к школьным автобусам соответствует требованиям

### 1. Сведения о водителе(ях) автобуса(сов)

Фамилия, имя, отчество, телефон	Дата принятия на работу	Стаж вождения ТС категории D	Дата предстоящего медицинского осмотра	Период проведения стажировки	Сроки повышения квалификации	Допущенные нарушения ПДД / в том числе через «Глонас»
Приходько Г.Н.	20.08.12	30 лет	10.10.16	20.08.-20.10	-	-

### 2. Организационно-техническое обеспечение

1) Лицо, ответственное, за обеспечение безопасности дорожного движения (ФИО): Тамгин В.А  
назначено 19.12.2014 г. Приказ №124,  
прошло аттестацию 28.10.2013 протокол №523 Автодорожный надзор по Ивановской области

2) Организация проведения предрейсового медицинского осмотра водителя:

осуществляет медработник Шабонкина В.В  
(Ф.И.О. специалиста)

на основании удостоверение №1471 от 17.06.2013г  
действительного до 17.06.2018 г.

3) Организация проведения предрейсового технического осмотра транспортного средства:

осуществляет Зам директора по АХЧ Тамгин В.А.  
(Ф.И.О. специалиста)

на основании свидетельство №328 /13.10.13  
действительного до 13.10.2018г.

4) Дата очередного технического осмотра май 2015 г.

5) Место стоянки автобуса в нерабочее время гараж ОГБПОУ «ПКБТ»  
меры, исключая несанкционированное использование охрана ЧОП  
«Ограниченный доступ»

6) Место ремонта и технического обслуживания автобуса \_\_\_\_\_

сервисный центр "2 Иванце"

7) Наличие и работоспособность алкозамка. Факты сработки \_\_\_\_\_

\_\_\_\_\_

### 3. Сведения о владельце автобуса

Юридический адрес владельца: 155555, Ивановская область, Приволжский район, с. Северцево д.6

Фактический адрес владельца: \_\_\_\_\_

Телефон ответственного лица 4-32-81

Рекомендуемый список контактов организаций, осуществляющих перевозку детей специальным транспортным средством (автобусом).

(При перевозке детей специальным транспортным средством (автобусом) сторонней организацией заполняется карточка. Заполненная карточка хранится в разделе «Приложение»)

### **Рекомендации к составлению схемы маршрута движения автобуса до образовательного учреждения**

На схеме указываются населенные пункты, через которые следует автобус образовательного учреждения, оборудованные места остановок для посадки и высадки детей в каждом населенном пункте и в иных местах по маршруту движения автобуса; непосредственно населенный пункт, где расположено образовательное учреждение.

На схеме указывается безопасный маршрут следования автобуса образовательного учреждения из пункта А в пункт В, а также обозначены:

- жилые дома населенных пунктов;
- здание образовательного учреждения;
- автомобильные дороги;
- дислокация существующих дорожных знаков на пути следования автобуса образовательного учреждения;
- пешеходные переходы, пересекающие проезжую часть маршрута движения автобуса образовательного учреждения;
- другие технические средства организации дорожного движения на маршруте движения автобуса образовательного учреждения.

Дополнительно, при наличии трудных (опасных) участков дорог по пути следования автобуса, представляется целесообразным давать их подробное описание с рекомендациями по безопасному преодолению.

Кроме того, рекомендуется дополнять паспорт фотоматериалами с изображением таких участков, а также с изображениями остановочных пунктов и мест ожидания.

В случаях, когда осуществляется перевозка детей специальным транспортным средством на экскурсии, спортивные соревнования, в детские оздоровительные лагеря, к месту сдачи государственной аттестации и единого государственного экзамена, Паспорт безопасности маршрута движения автобуса образовательного учреждения дополняется соответствующими схемами дополнительных маршрутов движения специального транспортного средства (автобуса).

## Рекомендации к составлению схемы расположения остановки автобуса у образовательного учреждения

На схеме указывается подъезд в оборудованный «карман» или другое оборудованное место для посадки и высадки детей из автобуса у образовательного учреждения, и дальнейший путь движения автобуса по проезжей части, а также безопасный маршрут движения детей (обучающихся, воспитанников) от остановки автобуса у образовательного учреждения.

На схеме обозначены:

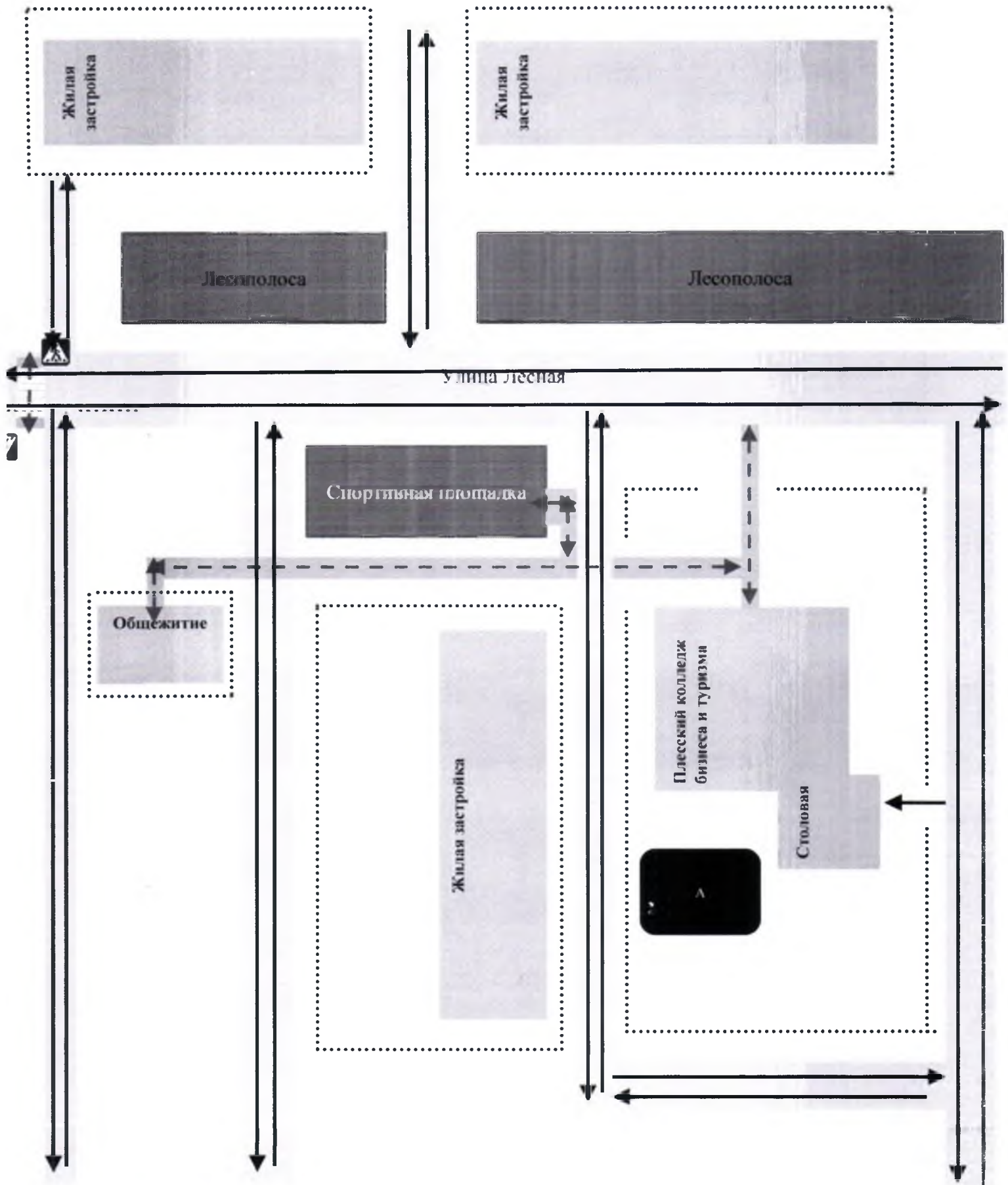
жилые дома района расположения образовательного учреждения;

здание образовательного учреждения;

ограждение территории образовательного учреждения (*при наличии*);

автомобильные дороги.

Схема расположения ОУ, пути движения транспортных средств и обучающихся, Маршруты движения организованных групп детей от ОУ к спортивно-оздоровительному комплексу. Схема организации дорожного движения в непосредственной близости от образовательного учреждения с размещением соответствующих технических средств, маршруты движения детей и расположение парковочных мест, Пути движения транспортных средств к местам разгрузки/погрузки и рекомендуемые пути передвижения детей по территории образовательного учреждения



Условные обозначения:

 Жилая застройка

 Лесополоса

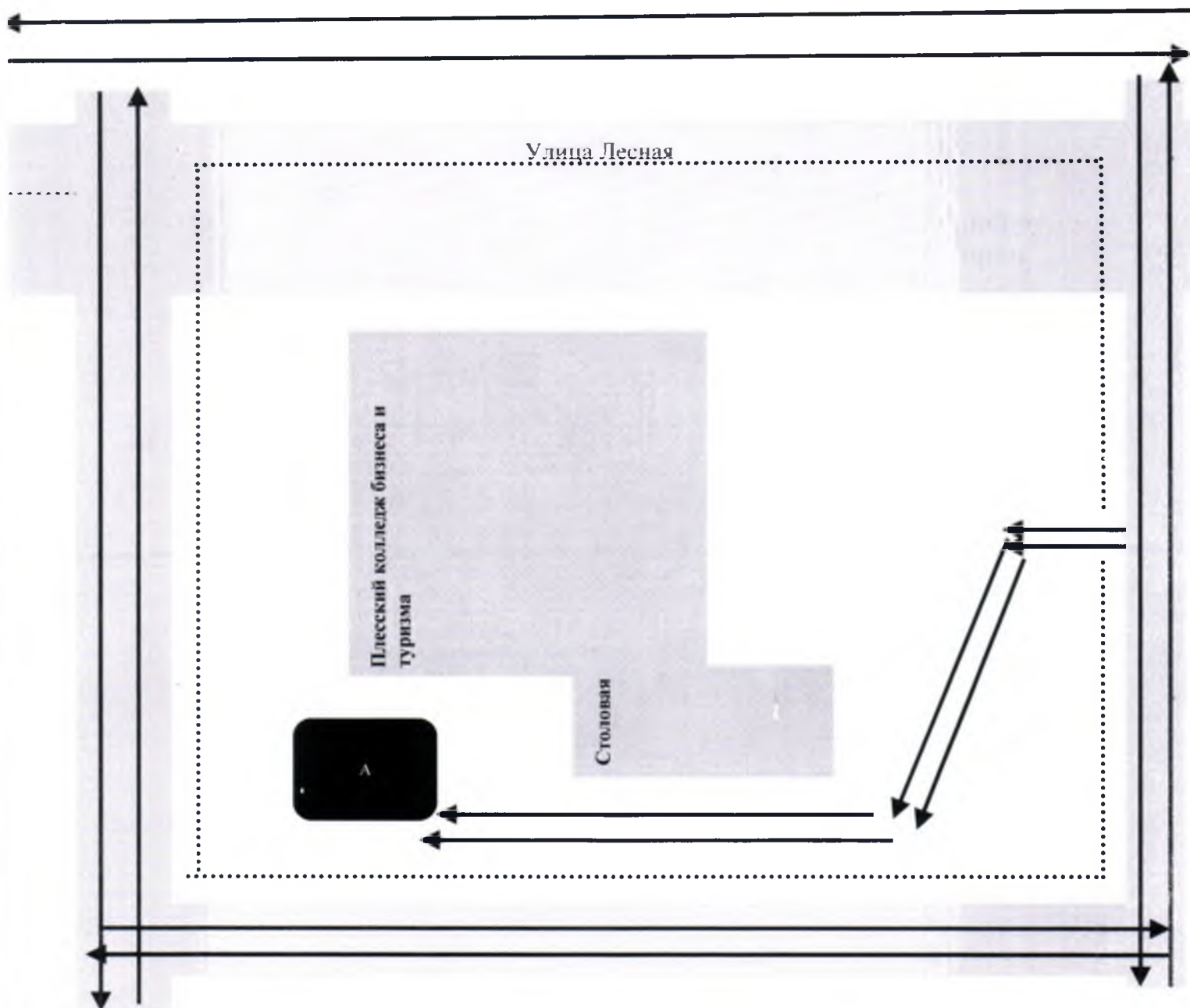
 Проезжая часть

 Направление движения транспорта


 Направление движения пешеходов

 Парковка

**Пути движения транспортных средств к местам разгрузки/погрузки и рекомендуемые пути передвижения детей по территории образовательного учреждения**




Условные обозначения:



Проезжая часть



Парковка



Движение транспорта



**Рекомендации к составлению план-схемы пути движения  
транспортных средств и детей (учеников)  
при проведении дорожных ремонтно-строительных работ  
вблизи образовательного учреждения**

На схеме указывается место производства дорожных ремонтно-строительных работ, его обустройство дорожными знаками и ограждениями, иными техническими средствами организации дорожного движения, а также безопасный маршрут движения детей (обучающихся, воспитанников) к образовательному учреждению с учетом изменения маршрута движения по тротуару.

На схеме обозначены:

- участок производства дорожных ремонтно-строительных работ;
- автомобильные дороги;
- тротуары;
- альтернативные пути (обходы места производства дорожных ремонтно-строительных работ пешеходами и объезды транспортными средствами);
- здание образовательного учреждения;
- ограждение территории образовательного учреждения *(при наличии)*.